

AÏR OCCIDENTAL: ESSAI DE CHRONOLOGIE RELATIVE DE QUELQUES MONUMENTS LITHIQUES

Dans l'état actuel de nos connaissances, la présente liste pourra servir de simple base de travail donnée.

- A. Dallages diverses (croissant à bras plats dallés: tumulus classique sur grande plateforme dallée circulaire) y inclus monuments en trou de serrure, ces derniers en dehors de notre zone. (Voir Camps, 1970, 239: Mauny, 1961, 88, pour ces monuments archaïques.)
- B. Croissants type «Aïr», ouverts vers l'ouest comme vers l'est. Comparer ceux de la région de Choum/Atar, Mauritanie, en ce qui concerne les rapprochements architecturaux uniquement. (Milburn et Köbel-Wettlaufer, 1973, 146: Milburn, 1974a, fig. 9.) (Fig. 1.)
- C. Monuments complexes composés d'un tumulus bas central, qui possède soit une à trois bordures concentriques (Comparer Camps, 1964, fig. 40: Fergusson, 1872, figs. 8, 169, 197.) soit un socle dallé entre ce tumulus et la seule bordure concentrique (figs. 2 et 3.). Il y a une ligne de petites tours accessoires disposée vers l'est en courbe ou en ligne droite. (Comparer Almagro, 1946, 281: Jiménez, 1946, LXX. 6: Milburn, 1972, 204: Monod, 1948, 20.). Il existe parfois une petite «boîte» rectangulaire ou un cercle accolé à la bordure vers le secteur sud-ouest et à l'extérieur de celle-ci: ces aménagements supposés culturels sont-ils postérieurs ou contemporains? Il peut exister en outre deux dalles plates, en guise de pierres levées, placées contre la seule bordure vers l'est. (Milburn, 1976).

Le souci qui semble prévaloir d'une orientation vers le sud-ouest n'existe pas, à notre connaissance, si ce n'est pas pour ce seul groupe d'édifices sahariens, bien qu'on l'observe, par exemple, auprès des monuments écossais de Clava (Burl, 1976: Müller, 1970.). Il est d'ailleurs troublant de constater que le mot «kori» (= «oued», en Haoussa), très courant dans l'Aïr, a la même signification que «corrie» en Ecosse.

Une seule fois nous avons remarqué qu'une ligne de tours accessoires de l'Aïr était remplacée par une aire plate rectangulaire étalée nord-sud, comparable, à notre avis, à un éparpillement de pierres apparemment en rapport avec une construction circulaire de l'ouest-saharien. (Milburn, 1974b, fig. 9.)

- D. Monuments «en couronne», parfois à une seule pierre levée, disposée à quelques mètres vers l'est. Ils se trouvent presque toujours en aval des monuments dits préislamiques – là où il y en a – au bord des oueds/koris. Sont-ils réellement d'époque islamique? (Comparer Haselberger, 1960, 111: Huard et Massip, 1967, 20: Grébénart, 1975, 4: Roset, 1974, 55.) (Fig. 4.)
- E. Monuments islamiques proprement dits, à deux pierres témoins.
Il est permis de penser que les types C. et D. soient assez tardifs, vu leur

superposition aux autres constructions, notamment les croissants type «Air». (Comparer Camps, 1970, 239.) Sont-ils en effet plus ou moins contemporains, bien qu'édifiés par des gens de croyance et d'appartenance ethnique différentes? A la liste ci-dessus sont ajoutés des types additionnels, considérés comme énigmatiques sans notion de chronologie relative:—

- F. «Gâteaux plats» («Platform cairn» en anglais), qui sont les «cercles» de Reygasse, de Hugot et de Huard et Massip. Il semble en exister plusieurs sortes, dont les mieux construits (bordure et dallage intérieurs extrêmement soignés) sont probablement les plus archaïques. Comparer ceux d'Ahellane, près Arak (25 18 N 03 45 E). (Fig. 5.) Ailleurs, nous n'avons vu que des exemplaires solitaires, bien qu'encadrés par d'autres espèces.
- G. Groupes isolés de pierres dressées. (Fig. 6. Comparer Lhote, 1973.)
- H. Sorte de «gâteau plat» avec ligne de pierres dressées très abruptes en courbe vers l'est, à courte distance.
- I. Groupe de pierres dressées de petite taille disposées plus ou moins en deux cercles concentriques. (Comparer, par pur intérêt, Müller, 1970, Abb. 47.) (Fig. 7.)
- J. Les soi-disants «chouchât», avec ou sans un petit monticule de pierres à quelques pas vers l'est.
- K. Plateforme circulaire, de 6 à 10 mètres de diamètre et de 30 à 40 cm de haut, sans aucun vestige de tumulus vers le centre. Ces monuments étant peu visibles et notamment mal construits comparés aux grandes plateformes dallées circulaires (Voir type A.), il se peut qu'ils soient plus communs que l'on ne suppose. (Comparer Gabriel, 1970, 4) Un était rangé contre une paroi bas. (Comparer Roset, 1974, 54 et 61). (Fig. 8.)
- L. Tumulus classique de dimensions variables.

BIBLIOGRAPHIE

ALMAGRO BASCH, M:

1946 Prehistoria del Norte de Africa y del Sáhara Español, Barcelona.

BURL, A:

1976 The Stone Circles of the British Isles, Yale University Press, London.

CAMPS, G et H:

1964 La Nécropole Mégalithique du Djebel Mazela, C.R.A.P.E, Alger.

CAMPS, G:

1970 Notes de Protohistoire Nord-africaine et Saharienne. V. Dates absolues concernant la Protohistoire du Maghreb et du Sahara, Libyca, XVIII, Alger.

FERGUSSON, J:

1872 Rude Stone Monuments, John Murray, London (Reprint, Graz 1976).

GABRIEL, B:

1970 Bauelemente präislamischer Gräbertypen im Tibesti-Gebirge (Zentrale Ostsahara), Acta Praehistorica et Archaeologica, I, Berlin.

GREBENART, D:

1975 Mission de Recherches Préhistoriques dans l'Aïr, Niger, Janvier/Février 1975, L.A.P.E.M.O, Aix-en-Provence.

1976 Rapport préliminaire sur les fouilles de trois monuments funéraires protohistoriques des alentours d'Azelik, région de Teguida n'Tessoum (Niger), 26 Décembre 1975–25 Janvier 1976, L.A.P.E.M.O, Aix-en-Provence.

HASELBERGER, H:

1960 Monuments lithiques en Guinée, au Dahomey et au Togo, Notes Africaines, no. 88, Dakar.

HUARD, P et MASSIP, J.-M:

1967 Monuments du Sahara nigéro-tchadien. I. Grands cercles et pierres levées, Bulletin de l'Institut Fondamental de l'Afrique Noire, XXIX, Dakar.

HUGOT, H.-J:

1963 Recherches préhistoriques dans l'Ahaggar nord-occidental 1950–1957, Arts et Métiers Graphiques, Paris.

JIMENEZ SANCHEZ, S:

1946 Excavaciones Arqueológicas en Gran Canaria del plan nacional de 1942, 1943 y 1944, Comisaria General de Excavaciones Arqueológicas, Informes y Memorias, no. 11, Madrid.

LHOTE, H:

1973 Pierres dressées à Tadeliza, en Aïr, et monuments lithiques de la même région, Notes Africaines, no. 138, Dakar.

MAUNY, R:

1961 Tableau géographique de l'Ouest Africain au Moyen Age d'après les sources écrites, la tradition et l'archéologie, Mémoires de l'Institut Fondamental de l'Afrique Noire, no. 61, Dakar.

MILBURN, M:

1972 Felsbilder und Steinbauten in der ostlichen Seguia el Hamra, Spanische Sahara, Almogaren, III, Graz.

1974a Some stone monuments of Spanish Sahara, Mauritania and the extreme south of Morocco, Journal de la Société des Africanistes, XLIV, Paris.

1974b Observaciones acerca de unos monumentos de paredes rectas del Sáhara occidental, Ampurias, 36, Barcelona.

1976 On small dry-stone cairns of parts of Arabia, Algeria and Western Aïr, Proceedings of the Seminar for Arabian Studies, London.

MILBURN, M and KÖBEL-WETTLAUFFER, I:

1973 Contribution to the Study of some lithic mounments of West Sahara, Almogaren, IV, Graz.

MONOD, TH:

1948 Sur quelques monuments lithiques du Sahara occidental, Actas y Memorias de la Sociedad Española de Antropología, Etnología y Prehistoria, XXIII, cuadernos 1–4, Madrid.

MULLER, R:

1970 Der Himmel über dem Menschen der Steinzeit, Springer Verlag, Berlin.

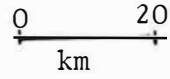
REYGASSE, M:

1950 Monuments funéraires préislamiques de l'Afrique deu Nord, Arts et Métiers Graphiques, Paris.

ROSET, J.-P:

1974 Contribution à la connaissance des populations néolithiques et protohistoriques du Tibesti, Cahiers ORSTOM, série Sciences Humaines, Volume XI, no. 1, Bondy.

- Ourarene
- Amessalla
- Oued Selseli
- Izezou
- Mammanet
- Iferouane
- ARLIT
- Tamart Nebelis



Carte schématique de l'AÏR OCCIDENTAL



Fig. 1: Croissant type "Aïr", MAMMANET. Photo Milburn.

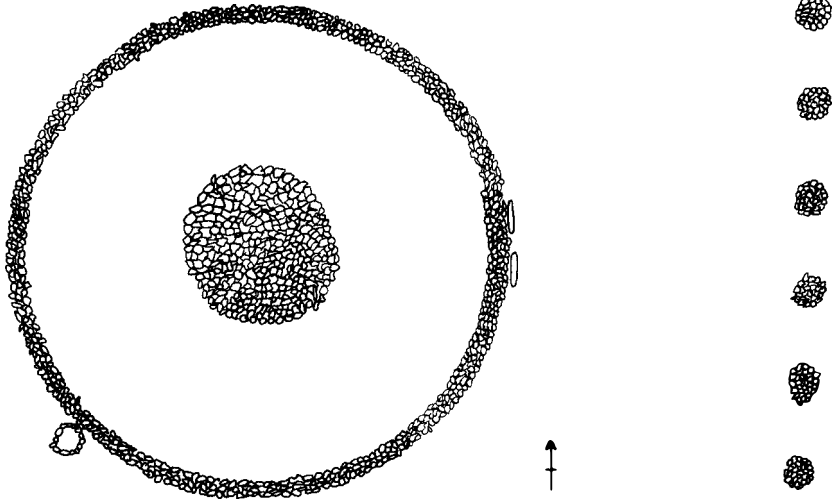


Fig. 2: Monument avec petites tours accessoires en ligne droite. Echelle: 1/100.

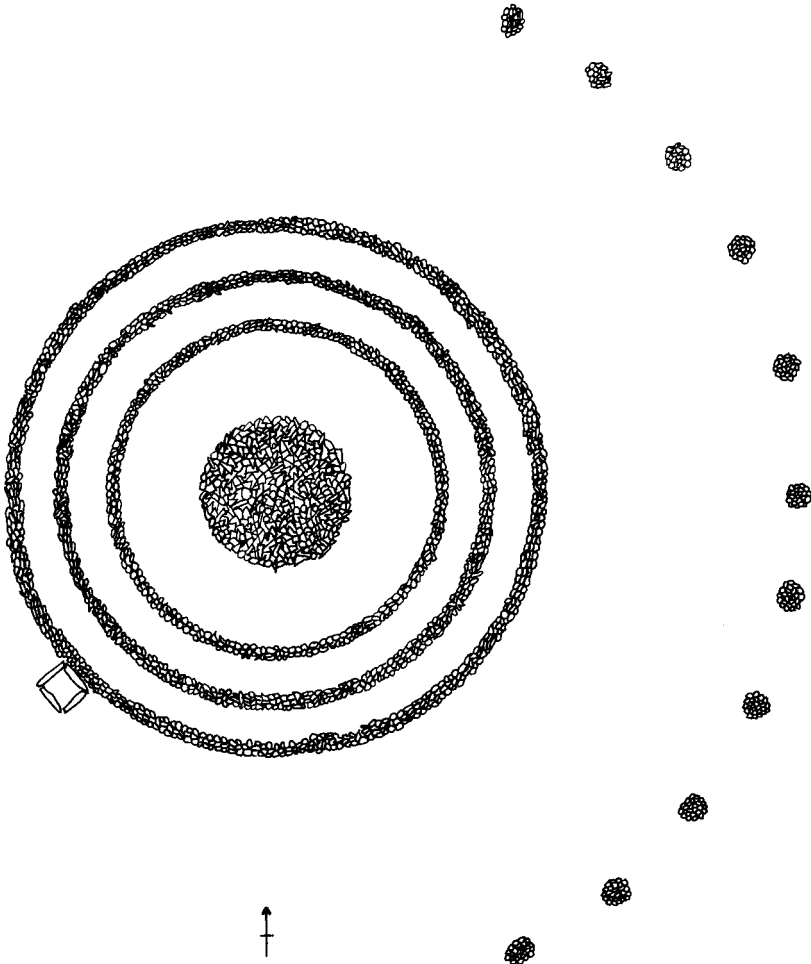


Fig. 3: Monument avec petites tours accessoires en ligne courbe. Echelle: 1/100.



Fig. 4: Monument en couronne. Photo Milburn.



Fig. 5: Un des deux “gâteaux plats” d’HELLANE, ALGERIE, avec une construction postérieure superposée. Photo Milburn.



Fig. 6: Groupe de pierres levées, IN TEGGERINE. Photo Milburn.



Fig. 7: Groupe de petites pierres levées, OUED SELSELI. Photo Milburn.




Fig. 8: Plateforme circulaire près de TAMART NEBELIS. Photo Milburn.