














ATLAS

PRÉSENTATION GÉOGRAPHIQUE ET HISTORIQUE

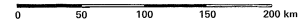
1/2.500.000

-  Périètre des cartes au 1/500.000 de l'Atlas
-  Périètre de la concession IRSA
-  Cours d'eau permanent ou saisonnier
-  Axe d'écoulement intermittent ou occasionnel
-  Routes internationales principales

- Limites des aires d'influence historique, linguistique ou culturelle :
Populations-témoin de l'Azawagh :
-  Isawaghen
-  Igdaïen
-  Duhusahq

-  Songhay
-  Hausa
-  Bornouane et apparentée
-  Touraïque
-  Limite approximative septentrionale des parcours peuls

Note :
l'influence arabe n'est pas figurée ici : voir la notice.



Sources : Cartes IGN, E. et S. Bernus, Y. Poncelet, inédits, terrain.

