





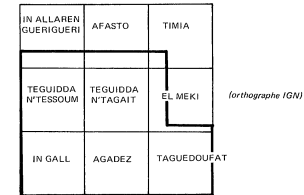
ATLAS

SITES ARCHÉOLOGIQUES
IDENTIFIÉS

1/500.000

-  Limites du périmètre de prospection minière de l'IRSA
-  Sites archéologiques identifiés
-  Numéro du site par feuille au 1/200 000 (voir le découpage ci-dessous)
-  Limites des feuilles au 1/200 000 de la couverture topographique

Assemblage des feuilles au 1/200 000 :



0 10 20 30 40 km

Sources : terrain

